

LUGLIO 2022

DOMENICA 03/07/2022

ORE 7.00

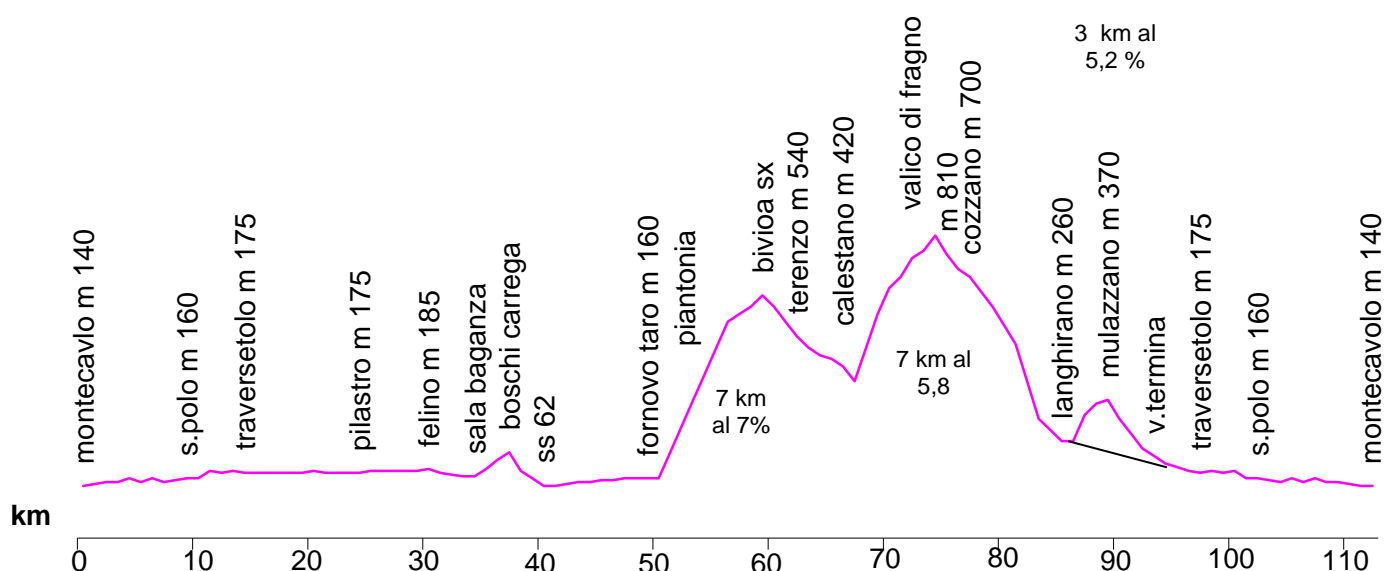
PERCORSO LUNGO: MONTECAVOLO-S.POLO-TRAVERSETOLO-PILASTRO-FELINO-BOSCHI CARREGA-FORNOVO TARO-PIANTONIA-TERENZO-CALESTANO-V.FRAGNO COZZANO-LANGHIRANO-"BIVIO CORTO" MULAZZANO-V.TERMINA-TRAVERSETOLO S.POLO-MONTECAVOLO = **km.114**

PERCORSO CORTO: LANGHIRANO-TRAVERSETOLO-MONTECAVOLO= **km.114**

-Salite previste: 3

-Dislivello: Mt. 1854

-Arrivo previsto alla media dei 22 Km/h alle ore 12.10



-Salita: Piantonia= 7 km al 7% - 1° Categoria

-Salita: Valico di Fragno= 7 km al 5.8% - 1° Categoria

-Salita: Mulazzano da Langhirano=3 km al 5.2%-3° Categoria-(Lungo)

-Pendenza massima: 14 %

LUGLIO 2022

DOMENICA 10/07/2022 ORE 7.15

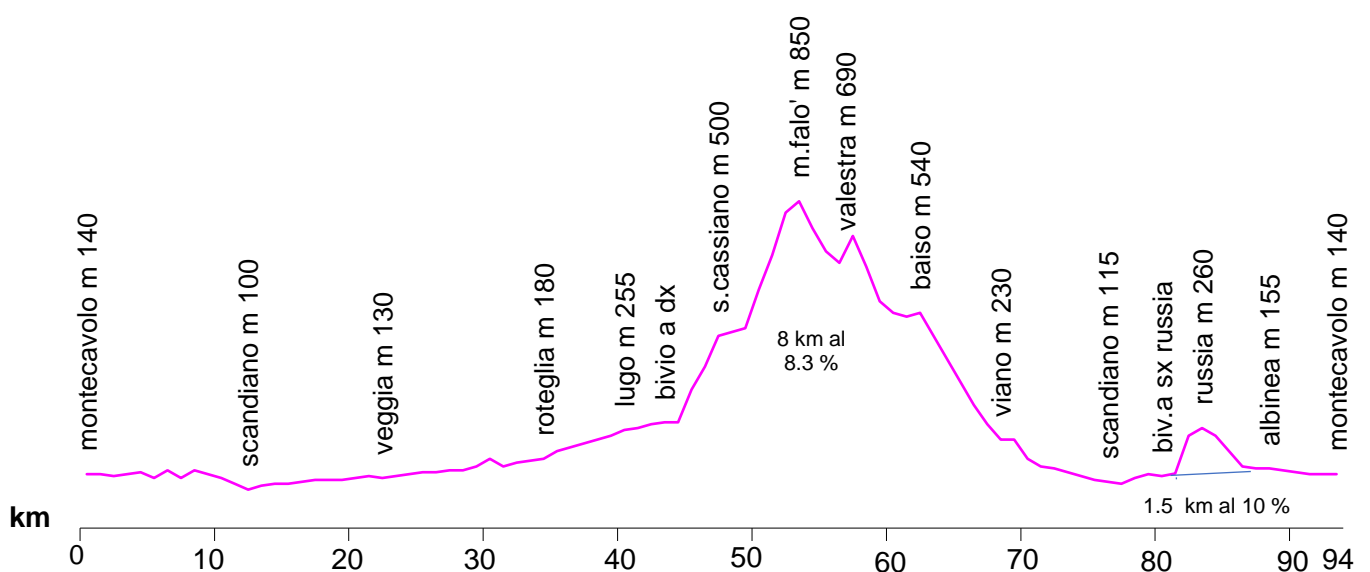
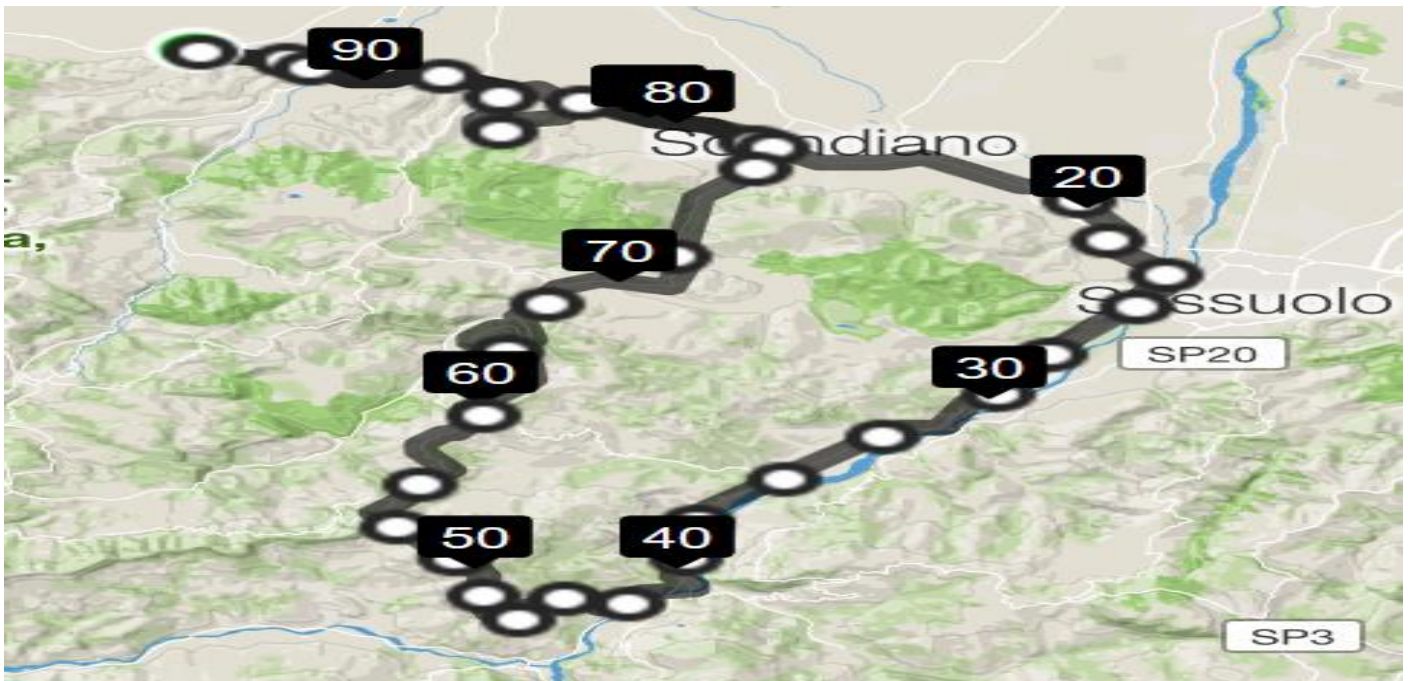
PERCORSO LUNGO: MONTECAVOLO-SCANDIANO-VEGGIA-CASTELLARANO-ROTEGLIA LUGO-SAN CASSIANO-MONTE FALO-VALESTRA-BAISO-VIANO-RONDINARA-SCANDIANO DISLIVELLI (BIVIO CORTO) LA RUSSIA-ALBINEA-MONTECAVOLO. **Km 94**

PERCORSO CORTO: DISLIVELLI-ALBINEA-MONTECAVOLO = **Km 92**

-Salite previste:2

-Dislivello: Mt. 1229

-Arrivo previsto alla media dei 22 Km/h alle ore 11.45



-Salita: Monte Falò = 8 km al 8.3 % - HC

-Salita: La Russia = 1.5 km al 10% - 2° Categoria (lungo)

-Pendenza massima: 21 %

LUGLIO 2022

DOMENICA 17/07/2022 ORE 7.00

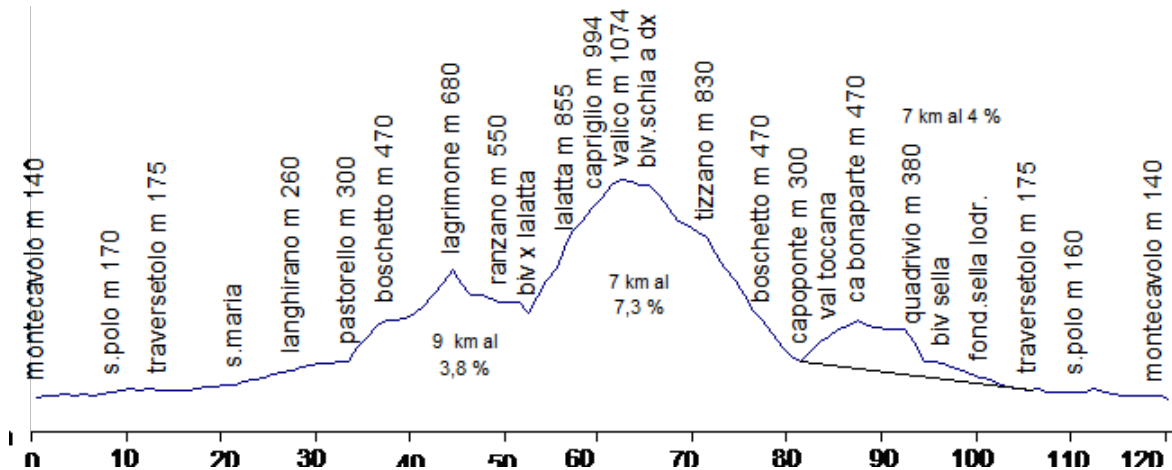
PERCORSO LUNGO: MONTECAVOLO - S.POLO - TRAVERSETOLO - S.MARIA - LANGHIRANO CAPOPONTE - LAGRIMONE - RANZANO - LALATTA DEL CARDINALE - CAPRIGLIO - BIV.SCHIA TIZZANO - CAPOPONTE - "BIVIO CORTO" VAL TOCCANA - QUADRIVIO - FOND.SELLA.LODR. TRAVERSETOLO - S.POLO - MONTECAVOLO = Km. 122

-PERCORSO CORTO = CAPOPONTE - LANGHIRANO - TRAVERSETOLO - MONTECAVOLO = Km.122-

-Salite previste: 3

-Dislivello: Mt. 1490

-Arrivo previsto alla media dei 23 Km/h alle ore 12.10



-Salita: Capoponte - Lagrimone = 9 km al 3.8% - 2° Categoria Altimetria

-Salita: Lalatta del Cardinale = 7 km al 7.3% - HC

-Salita: Val Toccana = 7 km al 4% - 3° Categoria (Lungo) Altimetria

-Pendenza massima = 12 %

LUGLIO 2022

DOMENICA 24/07/2022 ORE 7.15

PERCORSO LUNGO: MONTECAVOLO-CASINA-FELINA-C.MONTI-TERMINACCIO A SX TALADA-CERVAREZZA-BIV-RAMISETO(BIVIO CORTO)RAMISETO-FONDOVALLE LONZA VETTO-CIANO -SAN POLO- MONTECAVOLO = **Km 104**

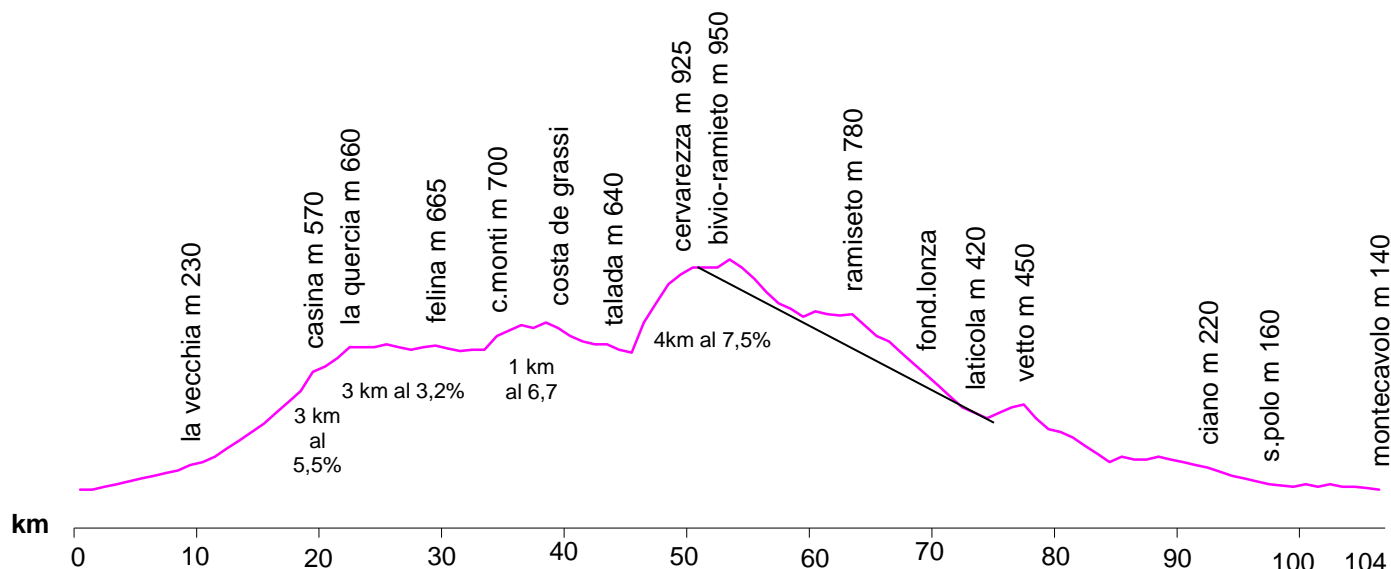
PERCORSO CORTO: SPARAVALLE-C.MONTI-VETTO-INN LUNGO = **Km 100**

-Salite previste: 4

-Dislivello: Mt. 1950

-Ritardatari: ore 7.45 percorso inverso fino al raggruppamento.

-Arrivo previsto alla media dei 22.00 Km/h alle ore 12.00



-Salita: Casina = 3 km al 5.5% - 3° categoria

-Salita: La Quercia = 3 km al 3.2% - 3° categoria

-Salita: SS 63 C.Monti = 1 km al 6.7% - 3° categoria

-Salita: Talada-Cervarezza = 4 km al 7.5% - 1° categoria

-Pendenza massima: 10%